





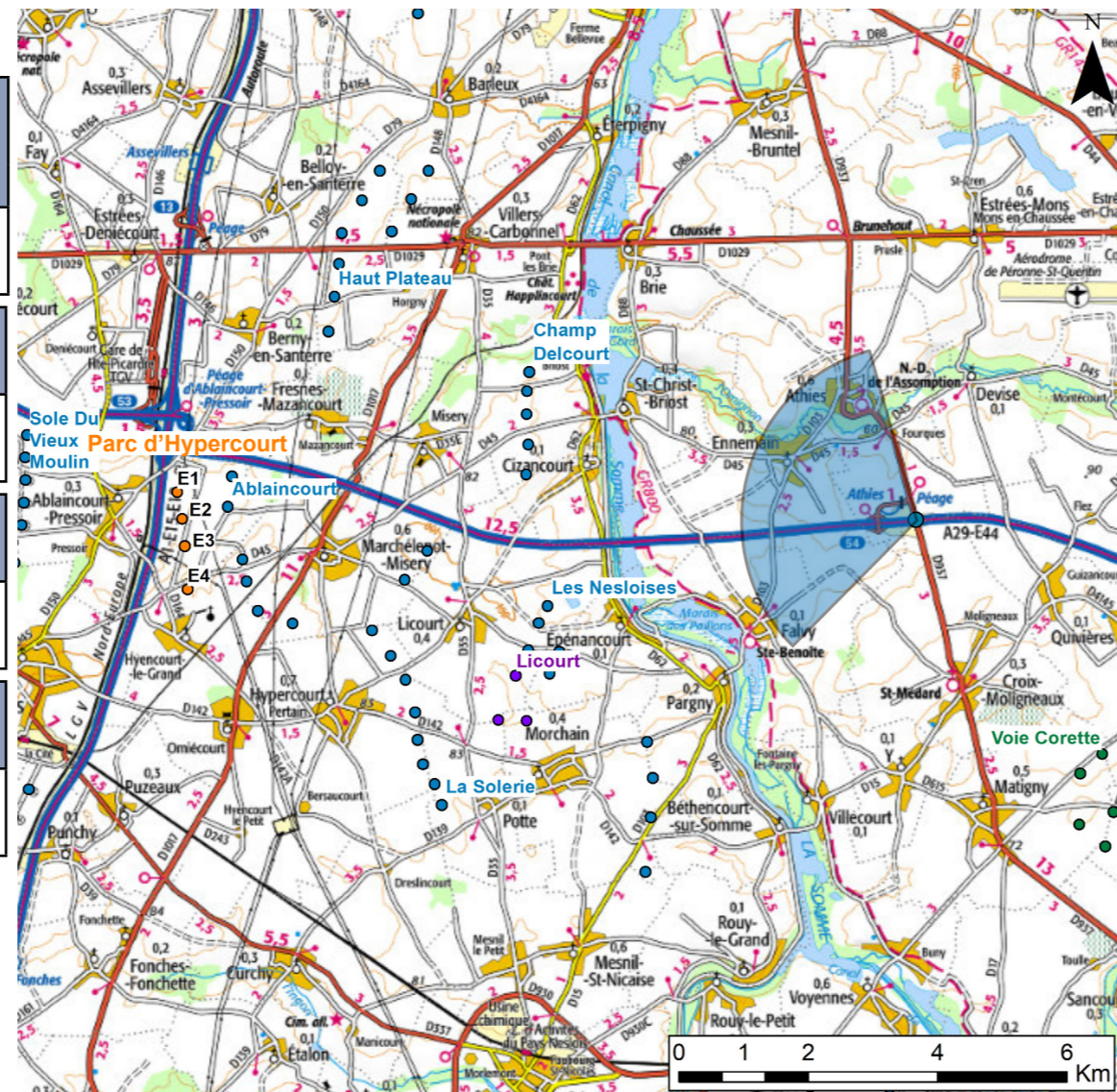
PHOTOMONTAGE N°69 : VUE DEPUIS LE PONT ENJAMBANT L'A29 AU SUD D'ATHIES

Données techniques du photomontage

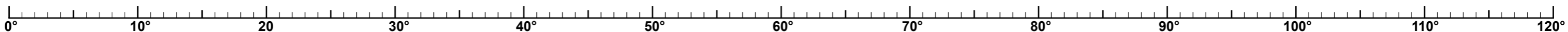

Coordonnées en L93		Alt. NGF
X	Y	
699495	6971032	89,6 m
Date	Heure	Focale
01/06/2022	13:01	50mm
Azimut/Champ	Nbr d'éoliennes visibles	
284° / 120°	4/4	
Eolienne la plus proche	Eolienne la plus éloignée	
E3 / 11 302 m	E1 / 11 421 m	

Légende:

	Projet éolien d'Hypercourt		Parc éolien en service
	Projet éolien accordé		Projet éolien en instruction



Vue filaire 120°



PHOTOMONTAGE N°69 : VUE DEPUIS LE PONT ENJAMBANT L'A29 AU SUD D'ATHIES

Valeur de l'impact

FAIBLE

Choix du point de vue :

Évaluer les visibilitées et les co-visibilitées depuis l'autoroute A29.

lecture simple des éoliennes entre elles.

Observations :

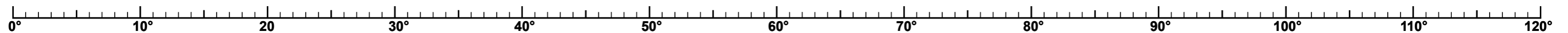
Depuis l'autoroute les vues lointaines sont communément arrêtées par les talus autoroutiers. Depuis le pont de l'A29 et l'aire de repos d'Athies, les éoliennes du projet sont perçues au-delà du canal de la Somme dans un paysage lointain au sein duquel de nombreuses éoliennes sont d'ores et déjà perçues.

Les éoliennes d'Hypercourt sont partiellement visibles et se placent dans l'axe de la route avec une

Etat initial 120°



Vue panoramique 120°





©An Avel Energy 2022

Vue réaliste 40°. Pour restituer le réalisme du photomontage, observez-le à une distance d'environ 55 cm (format A3)



©An Avel Energy 2022

Vue réaliste 40°. Pour restituer le réalisme du photomontage, observez-le à une distance d'environ 55 cm (format A3)



©An Avel Energy 2022





Vue réaliste 40°. Pour restituer le réalisme du photomontage, observez-le à une distance d'environ 55 cm (format A3)

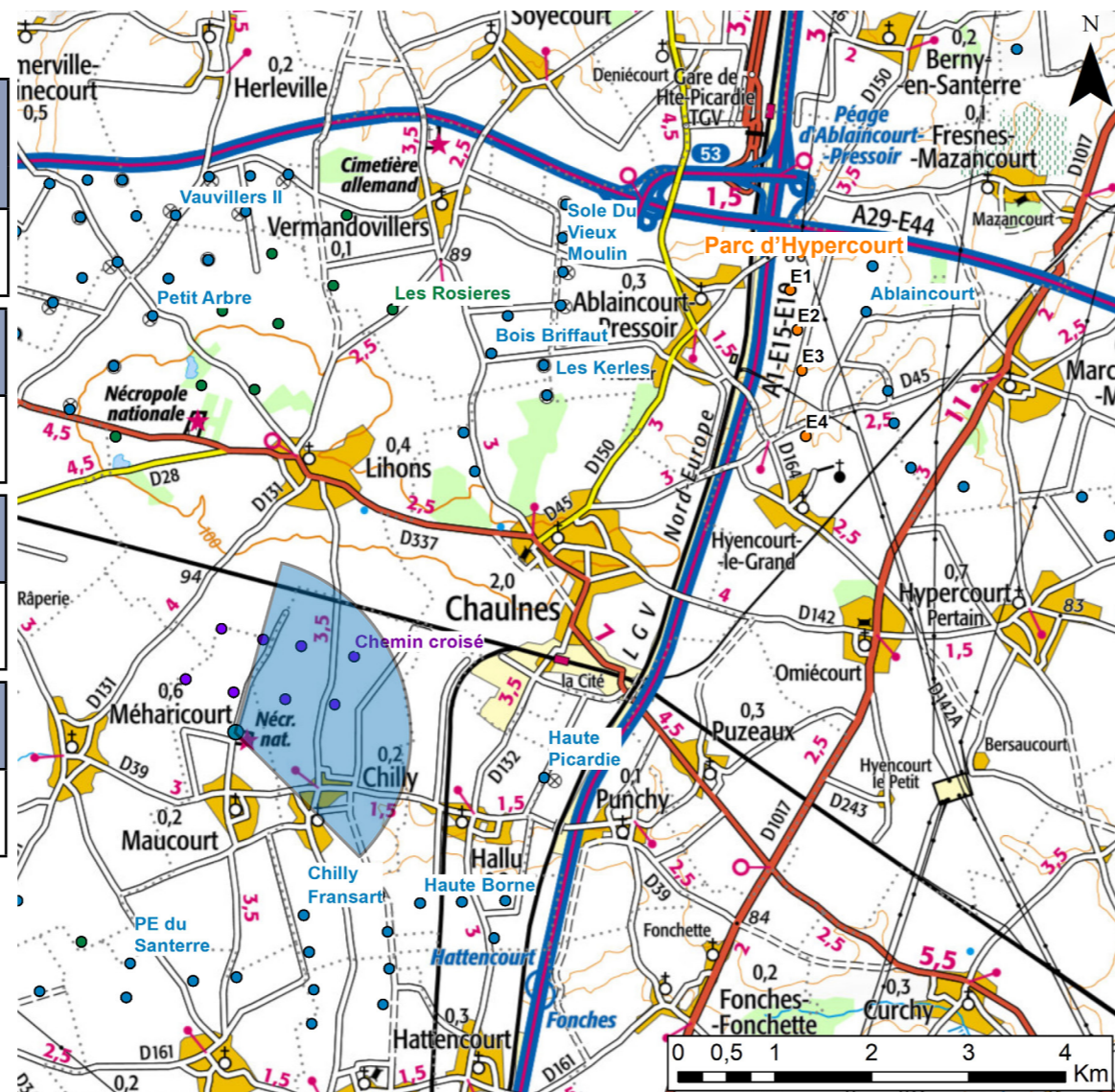
PHOTOMONTAGE N°70 : VUE DEPUIS LA NÉCROPOLE NATIONALE DE MAUCOURT

Données techniques du photomontage

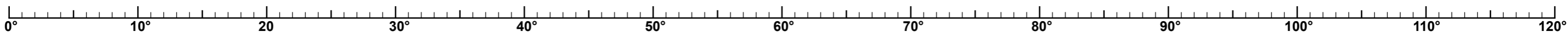

Coordonnées en L93		Alt. NGF
x	y	
682339	6966890	90 m
Date	Heure	Focale
01/06/2022	17:57	50mm
Azimut/Champ	Nbr d'éoliennes visibles	
75° / 120°	4/4	
Eolienne la plus proche	Eolienne la plus éloignée	
E4 / 6 629 m	E1 / 7 317 m	

Légende:

	Projet éolien d'Hypercourt		Parc éolien en service
	Projet éolien accordé		Projet éolien en instruction



Vue filaire 120°



PHOTOMONTAGE N°70 : VUE DEPUIS LA NÉCROPOLE NATIONALE DE MAUCOURT

Valeur de l'impact

FAIBLE

Choix du point de vue :

Évaluer les visibilitées et co-visibilitées depuis la nécropole nationale de Maucourt.

Observations :

Depuis la nécropole nationale de Maucourt (lieu de mémoire), les vues sont ouvertes sur le plateau agricole d'où sont perçus de nombreux parcs éoliens. Les éoliennes du projet d'Hypercourt sont visibles, en cohérence d'échelle avec celles du parc d'Ablaincourt notamment.

Etat initial 120°

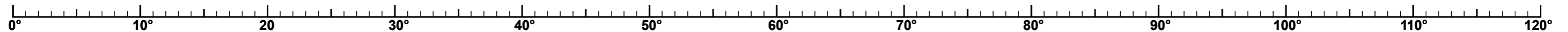


©An Avel Energy 2022

Vue panoramique 120°



©An Avel Energy 2022





Vue réaliste 40°. Pour restituer le réalisme du photomontage, observez-le à une distance d'environ 55 cm (format A3)



©An Avel Energy 2022

Vue réaliste 40°. Pour restituer le réalisme du photomontage, observez-le à une distance d'environ 55 cm (format A3)



©An Avel Energy 2022

Vue réaliste 40°. Pour restituer le réalisme du photomontage, observez-le à une distance d'environ 55 cm (format A3)

PHOTOMONTAGE N°72 : VUE DEPUIS LE NORD-OUEST DE LA COMMUNE D'ASSEVILLERS

Données techniques du photomontage





Coordonnées en L93		Alt. NGF
x	y	
687550	6978135	80,1 m

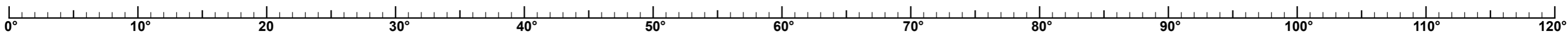

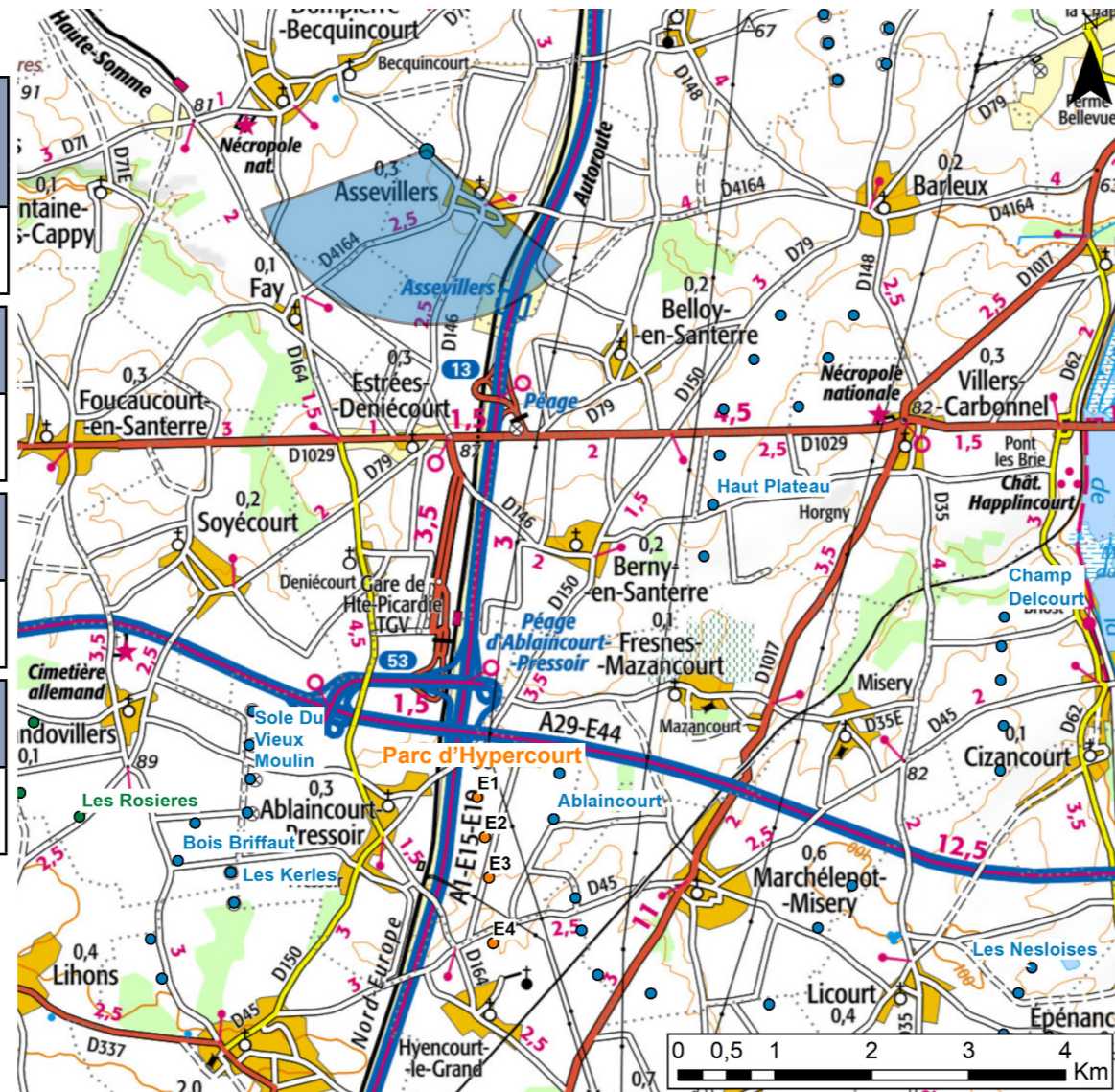
Date	Heure	Focale
02/06/2022	08:18	50mm

Azimut/Champ	Nbr d'éoliennes visibles
192° / 120°	4/4

Eolienne la plus proche	Eolienne la plus éloignée
E1 / 6 691 m	E4 / 8 204 m

Légende:

	Projet éolien d'Hypercourt		Parc éolien en service
	Projet éolien accordé		Projet éolien en instruction



PHOTOMONTAGE N°72 : VUE DEPUIS LE NORD-OUEST DE LA COMMUNE D'ASSEVILLERS

Valeur de l'impact

MODERE

Choix du point de vue :

Evaluer les visibilitées et les co-visibilitées avec Assevilliers et les éoliennes de la Sole du Vieux Moulin.

restent cohérents.

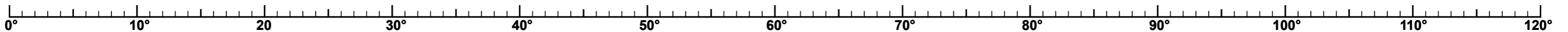
Observations :

Depuis l'amont d'Assevilliers, le paysage agricole s'affirme laissant émerger l'église réglementée d'Assevilliers inscrite dans les boisements. Au loin, l'alignement des éoliennes de la Sole du Vieux Moulin est remarquable. Une partie des éoliennes d'Ablaincourt Energies apparaissent regroupées depuis cet angle. Les éoliennes du projet se placent sur un champ de vision très concentré qui entraîne des chevauchements notables. Les rapports d'échelles établis avec les composantes agricoles et industrielles

Etat initial 120°



Vue panoramique 120°





©An Avel Energy 2022

Vue réaliste 40°. Pour restituer le réalisme du photomontage, observez-le à une distance d'environ 55 cm (format A3)



©An Avel Energy 2022

Vue réaliste 40°. Pour restituer le réalisme du photomontage, observez-le à une distance d'environ 55 cm (format A3)



©An Avel Energy 2022

Vue réaliste 40°. Pour restituer le réalisme du photomontage, observez-le à une distance d'environ 55 cm (format A3)

